

ООО «ОНЕГО-ЮСТ»

Юридический адрес: 185001, республика Карелия, г. Петрозаводск, ул. Мурманская (Октябрьский р-н), д. 26, офис 120
ИНН 1001240913, ОГРН 1101001012397

ЗАКАЗЧИК – АО "ТЕПЛОГАЗИНЖИНИРИНГ"

**Внесение изменений в документацию по планировке
территории «Уличные газопроводы дер. Лукьяново
Малоярославецкого района»**

Проект планировки территории

Проект межевания территории. Материалы по обоснованию
(в редакции 2025 г.)

Том 4

ООО «ОНЕГО-ЮСТ»

Юридический адрес: 185001, республика Карелия, г. Петрозаводск, ул. Мурманская (Октябрьский р-н), д. 26, офис 120
ИНН 1001240913, ОГРН 1101001012397

ЗАКАЗЧИК – АО "ТЕПЛОГАЗИНЖИНИРИНГ"

Внесение изменений в документацию по планировке территории «Уличные газопроводы дер. Лукьяново Малоярославецкого района»

Проект планировки территории

Проект межевания территории. Материалы по обоснованию

(в редакции 2025 г.)

Том 4

Директор



Носкова С.Л.

СОСТАВ ДОКУМЕНТАЦИИ ПО ПЛАНИРОВКЕ ТЕРРИТОРИИ

№ Тома	Наименование документа
ПРОЕКТ ПЛАНИРОВКИ ТЕРРИТОРИИ	
Том 1	ОСНОВНАЯ ЧАСТЬ ПРОЕКТА ПЛАНИРОВКИ ТЕРРИТОРИИ Раздел 1. Проект планировки территории. Графическая часть Раздел 2. Положение о размещении линейных объектов
Том 2	МАТЕРИАЛЫ ПО ОБОСНОВАНИЮ ПРОЕКТА ПЛАНИРОВКИ ТЕРРИТОРИИ Раздел 3. Материалы по обоснованию проекта планировки территории. Графическая часть Раздел 4. Материалы по обоснованию проекта планировки территории. Пояснительная записка. Приложения. Исходные данные, используемые при подготовке проекта планировки территории
ПРОЕКТ МЕЖЕВАНИЯ ТЕРРИТОРИИ	
Том 3	ОСНОВНАЯ ЧАСТЬ ПРОЕКТА МЕЖЕВАНИЯ ТЕРРИТОРИИ Раздел 1. Проект межевания территории. Графическая часть Раздел 2. Проект межевания территории. Текстовая часть
Том 4	МАТЕРИАЛЫ ПО ОБОСНОВАНИЮ ПРОЕКТА МЕЖЕВАНИЯ ТЕРРИТОРИИ Раздел 3. Материалы по обоснованию проекта межевания территории. Графическая часть Раздел 4. Материалы по обоснованию проекта межевания территории. Пояснительная записка

№ п.п.	Наименование	Номер стр.
Раздел 3. Материалы по обоснованию проекта планировки территории. Графическая часть.		
1	Чертеж по обоснованию проекта межевания территории. М 1:1000	7
Раздел 4 Материалы по обоснованию проекта планировки территории. Пояснительная записка		
1	Обоснование определения местоположения границ образуемого земельного участка с учетом соблюдения требований к образуемым земельным участкам, в том числе требований к предельным (минимальным и (или) максимальным) размерам земельных участков	12
2	Обоснование способа образования земельного участка	12
3	Обоснование определения размеров образуемого земельного участка	12
4	Обоснование определения границ публичного сервитута, подлежащего установлению в соответствии с законодательством Российской Федерации	13

Документация по планировке территории подготовлена в новой редакции в связи с изменением местоположения проектируемого газопровода и изменением сведений о местоположении земельных участков, находящихся в частной собственности, что повлекло за собой изменение границ и площади зоны планируемого размещения объекта, а также границ и площади публичного сервитута.

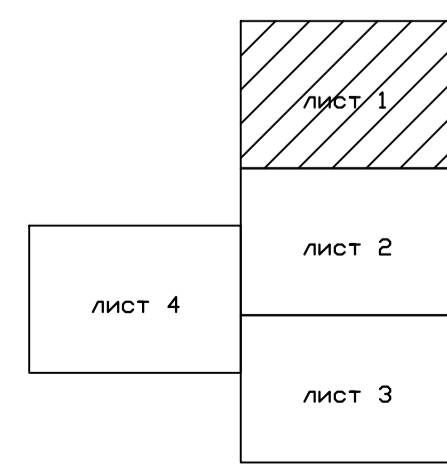
**РАЗДЕЛ 3. МАТЕРИАЛЫ ПО ОБОСНОВАНИЮ ПРОЕКТА МЕЖЕВАНИЯ
ТЕРРИТОРИИ. ГРАФИЧЕСКАЯ ЧАСТЬ**



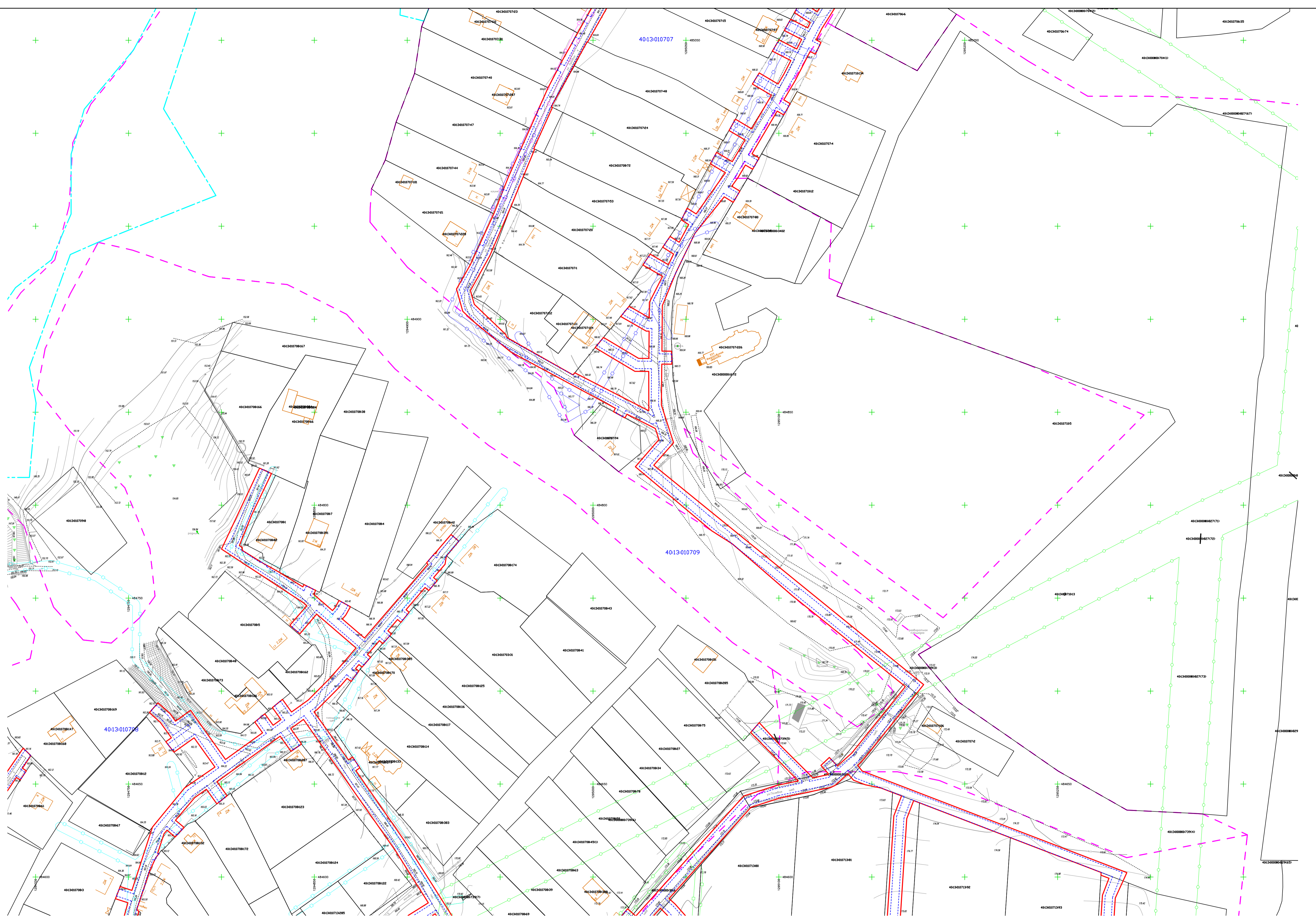
- Условные обозначения**
- - границы публичных сервитутов, подлежащих установлению в соответствии с законодательством Российской Федерации
 - - - - границы кадастрового квартала
 - - границы зон с особыми условиями использования территорий, подлежащие установлению в связи с размещением линейных объектов
 - - границы зон с особыми условиями использования территорий, установленные в соответствии с законодательством Российской Федерации (40:13-6.63)
 - - границы зон с особыми условиями использования территорий, установленные в соответствии с законодательством Российской Федерации (40:13-6.588)
 - - границы зон с особыми условиями использования территорий, установленные в соответствии с законодательством Российской Федерации (40:13-6.581)
 - - границы зон с особыми условиями использования территорий, установленные в соответствии с законодательством Российской Федерации (40:13-6.711)
 - - границы зон с особыми условиями использования территорий, установленные в соответствии с законодательством Российской Федерации (40:13-6.583)
 - - границы зон с особыми условиями использования территорий, установленные в соответствии с законодательством Российской Федерации (40:13-6.582)
 - - границы зон с особыми условиями использования территорий, установленные в соответствии с законодательством Российской Федерации (40:13-6.507)
 - - границы зон с особыми условиями использования территорий, установленные в соответствии с законодательством Российской Федерации (40:13-6.506)
 - - границы лесничества
 - ▭ - местоположение существующих объектов капитального строительства
 - ▭ - номер земельного участка или ОКС по сведениям ЕГРН
 - ▭ - номер кадастрового квартала
 - ▭ - границы существующих земельных участков
 - ▭ - границы населенных пунктов

Примечания:

1. Границы публичных сервитутов, установленные в соответствии с законодательством Российской Федерации, не отображены в связи с их отсутствием.
2. Границы зон с особыми условиями использования территорий, подлежащие установлению, изменению в связи с размещением линейных объектов, подлежащих реконструкции в связи с их переводом из зон планируемого размещения линейных объектов либо в границах зон планируемого размещения линейных объектов, не отображены в связи с их отсутствием.
3. Границы особо охраняемых природных территорий не отображены в связи с их отсутствием.
4. Границы территорий объектов культурного наследия, включенных в единый государственный реестр объектов культурного наследия (памятников истории и культуры) народов Российской Федерации, границы территорий выявленных объектов культурного наследия, не отображены в связи с их отсутствием.



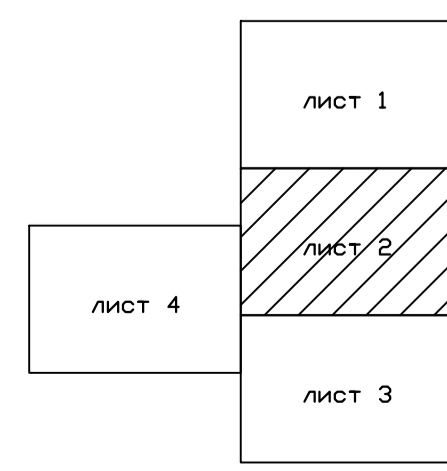
Изм.						Лист N						Формат						Дата																																									
Разработал						Фотеева						07.25						01.25																																									
Проверил						Смирнов																																																					
Уличные газопроводы дер.Лукиново Малоярославского района												Материалы по обоснованию проекта												Страница												Лист												Листов											
												межевания территории												П												1												4											
												Чертеж по обоснованию проекта																																															
												межевания																																															
												М 1:1000																																				000 "Онега-Юст"											
																								Копирвал																								Формат А1											



Условные обозначения

- границы публичных сервитутов, подлежащих установлению в соответствии с законодательством Российской Федерации
- - - границы кадастрового квартала
- границы зон с особыми условиями использования территорий, подлежащие установлению в связи с размещением линейных объектов
- границы зон с особыми условиями использования территорий, установленные в соответствии с законодательством Российской Федерации (40:13-6.63)
- границы зон с особыми условиями использования территорий, установленные в соответствии с законодательством Российской Федерации (40:13-6.588)
- границы зон с особыми условиями использования территорий, установленные в соответствии с законодательством Российской Федерации (40:13-6.581)
- границы зон с особыми условиями использования территорий, установленные в соответствии с законодательством Российской Федерации (40:13-6.711)
- границы зон с особыми условиями использования территорий, установленные в соответствии с законодательством Российской Федерации (40:13-6.583)
- границы зон с особыми условиями использования территорий, установленные в соответствии с законодательством Российской Федерации (40:13-6.582)
- границы зон с особыми условиями использования территорий, установленные в соответствии с законодательством Российской Федерации (40:13-6.507)
- границы зон с особыми условиями использования территорий, установленные в соответствии с законодательством Российской Федерации (40:13-6.506)
- границы лесничества
- - местоположение существующих объектов капитального строительства
- - номера земельных участков или ОКС по сведениям ЕГРН
- - номер кадастрового квартала
- - границы существующих земельных участков
- - границы населенных пунктов

Примечания:
 1. Границы публичных сервитутов, установленные в соответствии с законодательством Российской Федерации, не отображены в связи с их отсутствием.
 2. Границы зон с особыми условиями использования территорий, подлежащие установлению, изменению в связи с размещением линейных объектов, подлежащих реконструкции в связи с их переводом из зон планируемого размещения линейных объектов либо в границах зон планируемого размещения линейных объектов, не отображены в связи с их отсутствием.
 3. Границы особо охраняемых природных территорий не отображены в связи с их отсутствием.
 4. Границы территорий объектов культурного наследия, включенных в единый государственный реестр объектов культурного наследия (памятников истории и культуры) народов Российской Федерации, границы территорий выявленных объектов культурного наследия, не отображены в связи с их отсутствием.



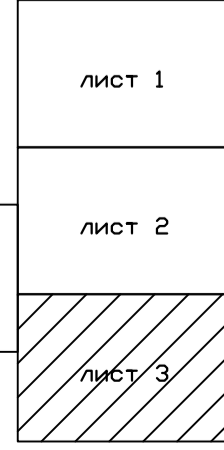
Изм.	Кол.уч.	Лист	№ док.	Подпись	Дата	Улицные газопроводы дер.Лукиново Малоярославского района			
Разработал	Фотеева			<i>[Signature]</i>	01.25	Материалы по обоснованию проекта	Страница	Лист	Листов
Проверил	Смирнов			<i>[Signature]</i>		межевания территории	П	2	4
						Графическая часть			
						Чертеж по обоснованию проекта			
						межевания			
						М 1:1000			
						000 "Онега-Юст"			
						Формат А1			



Условные обозначения

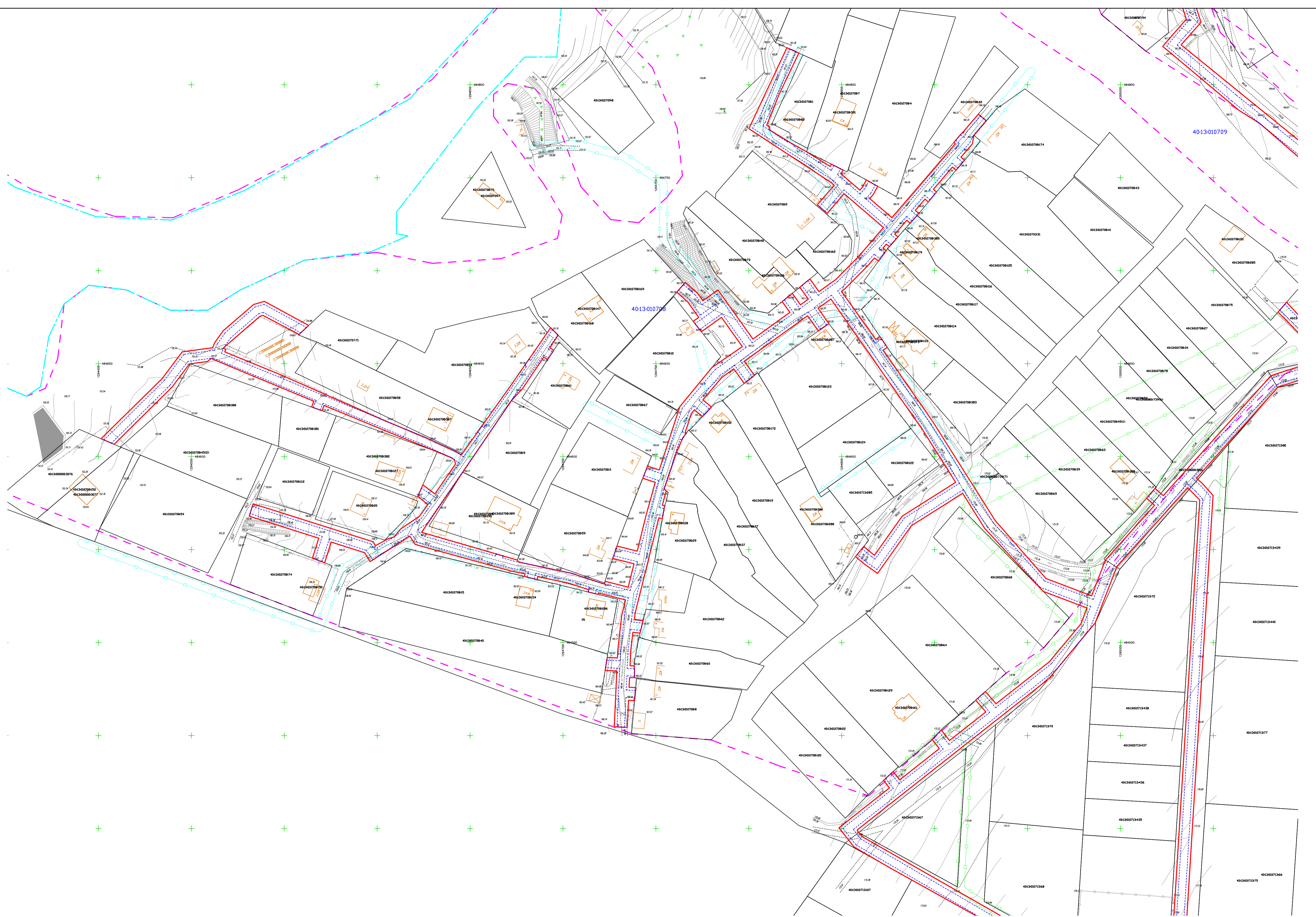
- - границы публичных сервитутов, подлежащих установлению в соответствии с законодательством Российской Федерации
- - - - границы кадастрового квартала
- - границы зон с особыми условиями использования территорий, подлежащие установлению в связи с размещением линейных объектов
- - границы зон с особыми условиями использования территорий, установленные в соответствии с законодательством Российской Федерации (40:13-6.63)
- - границы зон с особыми условиями использования территорий, установленные в соответствии с законодательством Российской Федерации (40:13-6.588)
- - границы зон с особыми условиями использования территорий, установленные в соответствии с законодательством Российской Федерации (40:13-6.581)
- - границы зон с особыми условиями использования территорий, установленные в соответствии с законодательством Российской Федерации (40:13-6.711)
- - границы зон с особыми условиями использования территорий, установленные в соответствии с законодательством Российской Федерации (40:13-6.583)
- - границы зон с особыми условиями использования территорий, установленные в соответствии с законодательством Российской Федерации (40:13-6.582)
- - границы зон с особыми условиями использования территорий, установленные в соответствии с законодательством Российской Федерации (40:13-6.507)
- - границы зон с особыми условиями использования территорий, установленные в соответствии с законодательством Российской Федерации (40:13-6.506)
- - границы лесничества
- - местоположение существующих объектов капитального строительства
- + - номер земельного участка или ОКС по сведениям ЕГРН
- + - номер кадастрового квартала
- + - границы существующих земельных участков
- + - границы населенных пунктов

Примечания:
 1. Границы публичных сервитутов, установленные в соответствии с законодательством Российской Федерации, не отображены в связи с их отсутствием.
 2. Границы зон с особыми условиями использования территорий, подлежащие установлению, изменению в связи с размещением линейных объектов, подлежащих реконструкции в связи с их переводом из зон планируемого размещения линейных объектов либо в границах зон планируемого размещения линейных объектов, не отображены в связи с их отсутствием.
 3. Границы особо охраняемых природных территорий не отображены в связи с их отсутствием.
 4. Границы территорий объектов культурного наследия, включенных в единый государственный реестр объектов культурного наследия (памятников истории и культуры) народов Российской Федерации, границы территорий выявленных объектов культурного наследия, не отображены в связи с их отсутствием.



Уличные газопроводы дер.Лукиново Малоярославского района					
Изм.	Колич.	Лист	№ док.	Подпись	Дата
Разработал	Фотеева				01.25
Проверил	Смирнов				01.25
Материалы по обоснованию проекта межевания территории Графическая часть				Страница	Лист
Чертеж по обоснованию проекта межевания М 1:1000				П	3
				Листов	4
				000 "Онега-Юст"	
				Формат А1	

Составлено
Взамен инв. №
Лист № табл.
Подп. и дата



Условные обозначения

- - границы публичных сервитутов, подлежащих установлению в соответствии с законодательством Российской Федерации
- - - - границы кадастрового квартала
- - границы зон с особыми условиями использования территорий, подлежащие установлению в связи с размещением линейных объектов
- - границы зон с особыми условиями использования территорий, установленные в соответствии с законодательством Российской Федерации (40:13-6.63)
- - границы зон с особыми условиями использования территорий, установленные в соответствии с законодательством Российской Федерации (40:13-6.588)
- - границы зон с особыми условиями использования территорий, установленные в соответствии с законодательством Российской Федерации (40:13-6.581)
- - границы зон с особыми условиями использования территорий, установленные в соответствии с законодательством Российской Федерации (40:13-6.711)
- - границы зон с особыми условиями использования территорий, установленные в соответствии с законодательством Российской Федерации (40:13-6.583)
- - границы зон с особыми условиями использования территорий, установленные в соответствии с законодательством Российской Федерации (40:13-6.582)
- - границы зон с особыми условиями использования территорий, установленные в соответствии с законодательством Российской Федерации (40:13-6.507)
- - границы зон с особыми условиями использования территорий, установленные в соответствии с законодательством Российской Федерации (40:13-6.506)
- - границы лесничества
- - местоположение существующих объектов капитального строительства
- + - номер земельного участка или ОКС по сведениям ЕГРН
- + - номер кадастрового квартала
- + - границы существующих земельных участков
- + - границы населенных пунктов

Примечания:

1. Границы публичных сервитутов, установленные в соответствии с законодательством Российской Федерации, не отображены в связи с их отсутствием.
2. Границы зон с особыми условиями использования территорий, подлежащие установлению, изменению в связи с размещением линейных объектов, подлежащие реконструкции в связи с их переводом из зон планируемого размещения линейных объектов либо в границах зон планируемого размещения линейных объектов, не отображены в связи с их отсутствием.
3. Границы особо охраняемых природных территорий не отображены в связи с их отсутствием.
4. Границы территорий объектов культурного наследия, включенных в единый государственный реестр объектов культурного наследия (памятников истории и культуры) народов Российской Федерации, границы территорий выявленных объектов культурного наследия, не отображены в связи с их отсутствием.

ЛИСТ 1
ЛИСТ 2
ЛИСТ 3
ЛИСТ 4

Улицные газопроводы дер.Лукианово Малоярославского района					
Изм.	Количество	Лист	№ док.	Подпись	Дата
Разработал	Фотеева		01.25		
Проверил	Смирнов				
Материалы по обоснованию проекта межевания территории			Страница	Лист	Листов
Графическая часть			П	4	4
Чертеж по обоснованию проекта межевания			000 "Онега-Юст"		
М 1:1000			Формат А1		

Согласовано

Взамен инв. №

Подп. и дата

Инв. № табл.

**РАЗДЕЛ 4. МАТЕРИАЛЫ ПО ОБОСНОВАНИЮ
ПРОЕКТА МЕЖЕВАНИЯ ТЕРРИТОРИИ. ПОЯСНИТЕЛЬНАЯ ЗАПИСКА**

1. Обоснование определения местоположения границ образуемого земельного участка с учетом соблюдения требований к образуемым земельным участкам, в том числе требований к предельным (минимальным и (или) максимальным) размерам земельных участков

На период строительства и дальнейшей эксплуатации линейного объекта «Уличные газопроводы дер. Лукьяново Малоярославецкого района» (далее - Объект) планируется установление публичного сервитута на всю границу полосы отвода, в состав которой входят также неотъемлемые части линейного объекта, длиной, равной длине трассы проектируемого газопровода.

Границы зоны планируемого размещения Объекта обусловлены местоположением трассы газопровода, прохождение которой выбрано с учетом:

- минимальных пересечений с существующими подземными и надземными коммуникациями;
- нормативно допустимых расстояний от зданий и сооружений;
- СП 62.13330.2011* «Свод правил. Газораспределительные системы. Актуализированная редакция СНиП 42-01-2002», утвержденного Приказом Минрегиона РФ от 27.12.2010 № 780;
- постановления Правительства РФ от 20.11.2000 № 878 «Об утверждении правил охраны газораспределительных сетей»;
- инженерно-геологических и топографических условий прохождения трассы;
- сведений ЕГРН по расположению земельных участков.

В связи с установлением на всю зону планируемого размещения Объекта публичного сервитута, формирование отдельных земельных участка с целью строительства и дальнейшей эксплуатации линейного объекта не требуется.

2. Обоснование способа образования земельного участка

Проектом не предусмотрено образование земельных участков.

3. Обоснование определения размеров образуемого земельного участка

В связи с установлением на всю зону планируемого размещения линейного объекта «Уличные газопроводы дер. Лукьяново Малоярославецкого района» публичного сервитута, образование земельных участка с целью строительства и дальнейшей эксплуатации линейного объекта не требуется.

4. Обоснование определения границ публичного сервитута, подлежащего установлению в соответствии с законодательством Российской Федерации

Границы публичного сервитута определены согласно пункта 6 статьи 39.41 Земельного кодекса Российской Федерации, в соответствии с установленными документацией по планировке территории границами зон планируемого размещения объектов.

Проектом предлагается установление публичного сервитута в отношении всего планируемого к строительству линейного объекта **«Уличные газопроводы дер. Лукьяново Малоарославецкого района»** в границах зон планируемого размещения площадью **38 960 кв.м.**

Таблица 1. Перечень земель и земельных, на которых линейный объект может быть размещен на условиях публичного сервитута

	Кадастровый номер земельного участка, кадастрового квартала	Занимаемая площадь земель/части земельного участка, кв.м.	Способы оформления прав	Категория земель	Сведения о необходимости перевода земельного участка из состава одной категории в другую
1	40:13:010706	130	Публичный сервитут	Земли населенных пунктов	Не требуется
2	40:13:010706	316	Публичный сервитут	Земли сельскохозяйственного назначения	Не требуется
3	40:13:010707	1065	Публичный сервитут	Земли населенных пунктов	Не требуется
4	40:13:010707	10 516	Публичный сервитут	Земли населенных пунктов	Не требуется
5	40:13:010707	305	Публичный сервитут	Земли сельскохозяйственного назначения	Не требуется
6	40:13:010708	11 177	Публичный сервитут	Земли населенных пунктов	Не требуется
7	40:13:010710	154	Публичный сервитут	Земли населенных пунктов	Не требуется
8	40:13:010713	2 348	Публичный сервитут	Земли населенных пунктов	Не требуется
9	40:13:000000:3020	823	Публичный сервитут	Земли населенных пунктов	Не требуется
10	40:13:000000:3016	938	Публичный сервитут	Земли населенных пунктов	Не требуется
11	40:13:010713:66	10934	Публичный сервитут	Земли населенных пунктов	Не требуется
12	40:13:0000000:645	254	Публичный сервитут	Земли лесного фонда	Не требуется

ИТОГО: 38 960 кв.м.