

ООО «ОНЕГО-ЮСТ»

Юридический адрес: 185001, республика Карелия, г. Петрозаводск, ул. Мурманская (Октябрьский р-н), д. 26, офис 120
ИНН 1001240913, ОГРН 1101001012397

ЗАКАЗЧИК – АО "ТЕПЛОГАЗИНЖИНИРИНГ"

**«Уличные газопроводы дер. Астреево
Малоярославецкого района»**

ДОКУМЕНТАЦИЯ ПО ПЛАНИРОВКЕ ТЕРРИТОРИИ

Проект планировки территории

Проект межевания территории. Материалы по обоснованию

Том 4

ООО «ОНЕГО-ЮСТ»

Юридический адрес: 185001, республика Карелия, г. Петрозаводск, ул. Мурманская (Октябрьский р-н), д. 26, офис 120
ИНН 1001240913, ОГРН 1101001012397

ЗАКАЗЧИК – АО "ТЕПЛОГАЗИНЖИНИРИНГ"

**«Уличные газопроводы дер. Астреево
Малоярославецкого района»**

ДОКУМЕНТАЦИЯ ПО ПЛАНИРОВКЕ ТЕРРИТОРИИ

Проект планировки территории

Проект межевания территории. Материалы по обоснованию

Том 4

Директор



Носкова С.Л.

СОСТАВ ДОКУМЕНТАЦИИ ПО ПЛАНИРОВКЕ ТЕРРИТОРИИ

№ Тома	Наименование документа
	«Уличные газопроводы дер. Астреево Малоярославецкого района»
Том 1	Основная часть проекта планировки территории. Положение о размещении объекта трубопроводного транспорта. Основная часть проекта планировки территории. Графическая часть.
Том 2	Материалы по обоснованию проекта планировки территории. Пояснительная записка. Материалы по обоснованию проекта планировки территории. Графическая часть.
Том 3	Основная часть проекта межевания территории. Чертежи межевания территории. Основная часть проекта межевания территории. Текстовая часть
Том 4	Материалы по обоснованию проекта межевания территории. Графическая часть. Материалы по обоснованию проекта межевания территории. Пояснительная записка

	Содержание	
Раздел 3.	Материалы по обоснованию проекта межевания территории. Пояснительная записка.	4
3.1	Обоснование определения границ публичного сервитута, подлежащего установлению в соответствии с законодательством Российской Федерации	4
Раздел 4.	Материалы по обоснованию проекта межевания территории. Графическая часть.	5
4.1	Чертежи по обоснованию проекта межевания.	5

Раздел 3. Проект межевания. Текстовая часть

3.1 Обоснование определения местоположения границ образуемого земельного участка с Обоснование определения границ публичного сервитута, подлежащего установлению в соответствии с законодательством Российской Федерации

На основании ст. 39.37 ЗК РФ для использования земельных участков и (или) земель для размещения проектируемого линейного объекта «Уличные газопроводы дер. Лукьяново Малоярославецкого района» предусматривается установление публичного сервитута.

Границы публичного сервитута соответствуют границе зоны размещения объекта определенной проектом планировки территории.

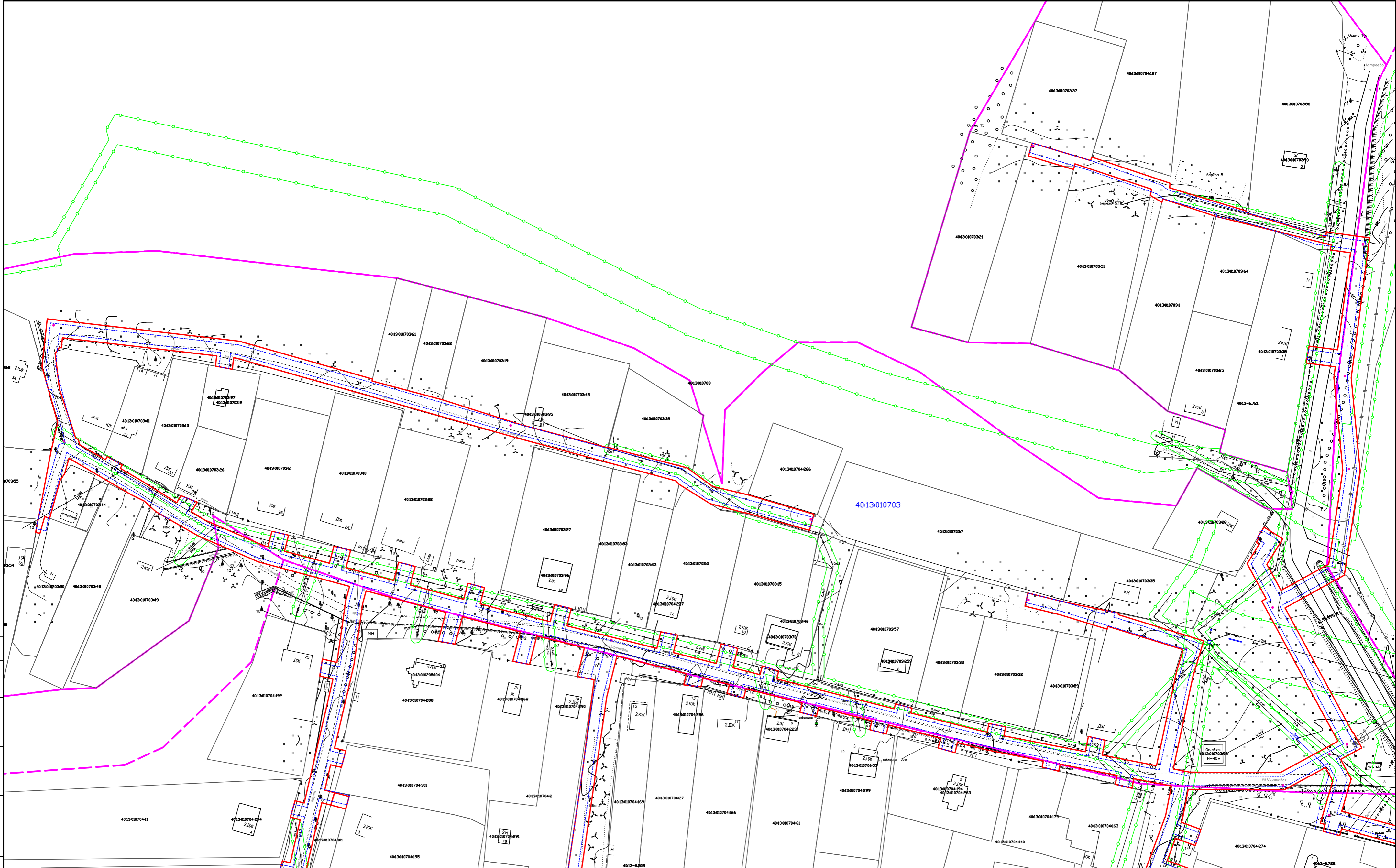
Площадь зоны планируемого размещения объекта **40717 кв.м.**

Площадь публичного сервитута **40717 кв.м.**

Потребность в земельных ресурсах для строительства и эксплуатации проектируемого газопровода определена с учетом принятых проектных решений по строительству газопроводов и схем расстановки механизмов при строительстве газопровода. Принятые в проекте границы полосы отвода соответствуют границам полосы отвода, указанным в проектной документации

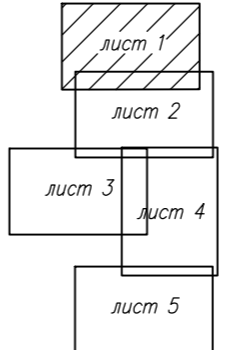
Раздел 1. Проект межевания. Графическая часть

2.1 Чертеж межевания



40:13:010703

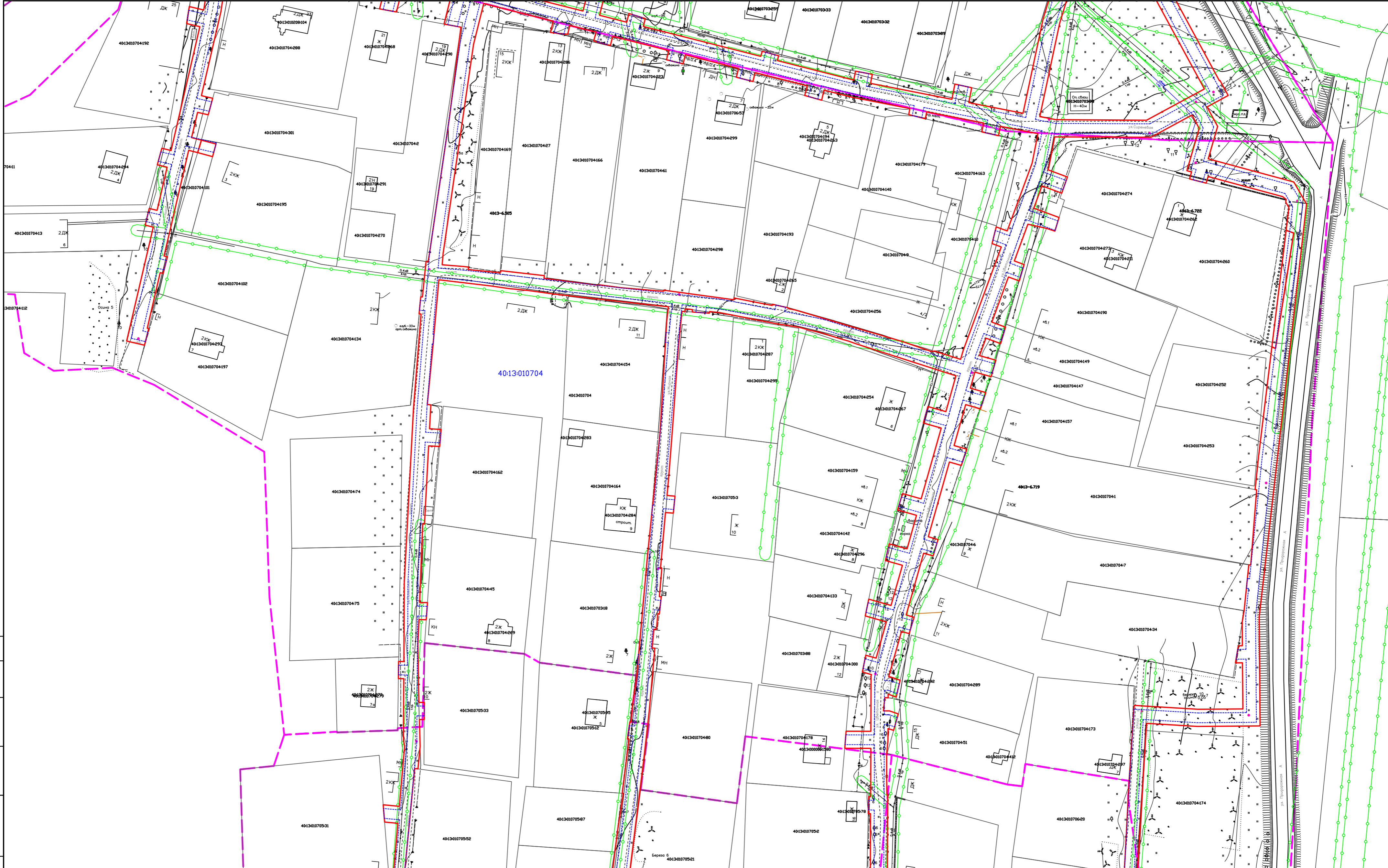
- Условные обозначения
- - граница публичного сервитута, подлежащего установлению
 - - границы зон с особыми условиями использования территорий
 - - граница охранной зоны проектируемого газопровода
 - - границы существующих участков по сведениям ЕГРН
 - - границы кадастрового квартала
 - - границы населенных пунктов
- 40:13:0000000:10 - номер земельного участка по сведениям ЕГРН
 40:13:0000000 - номер кадастрового квартала



				Уличные газопроводы дер.Астреево Малоярославецкого района			
Изм.	Кол.уч.	Лист N	год	Подпись	Дата	Материалы по обоснованию проекта межевания территории Графическая часть	
	Разработал	Фатеева	10.23		10.23	Стадия	Лист
	Проверил	Смирнов	10.23			П	1
						Листов	5
						Чертеж по обоснованию проекта межевания М 1:1000	
						ООО "Онега-Юсч"	

Согласовано

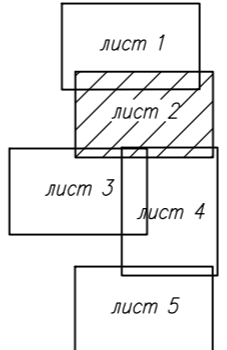
Инв. N подл. Взам. инв. N Подл. и дата Инв. N подл.



4013:010704

Согласовано	
Инв. N подл.	
Подл. и дата	
Взам. инв. N	

- Условные обозначения**
- - граница публичного сервитута, подлежащего установлению
 - - границы зон с особыми условиями использования территорий
 - - граница охранной зоны проектируемого газопровода
 - - границы существующих участков по сведениям ЕГРН
 - - - - границы кадастрового квартала
 - - границы населенных пунктов
 - 4013:0000000:10 - номер земельного участка по сведениям ЕГРН
 - 4013:0000000 - номер кадастрового квартала



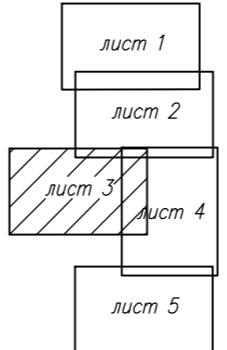
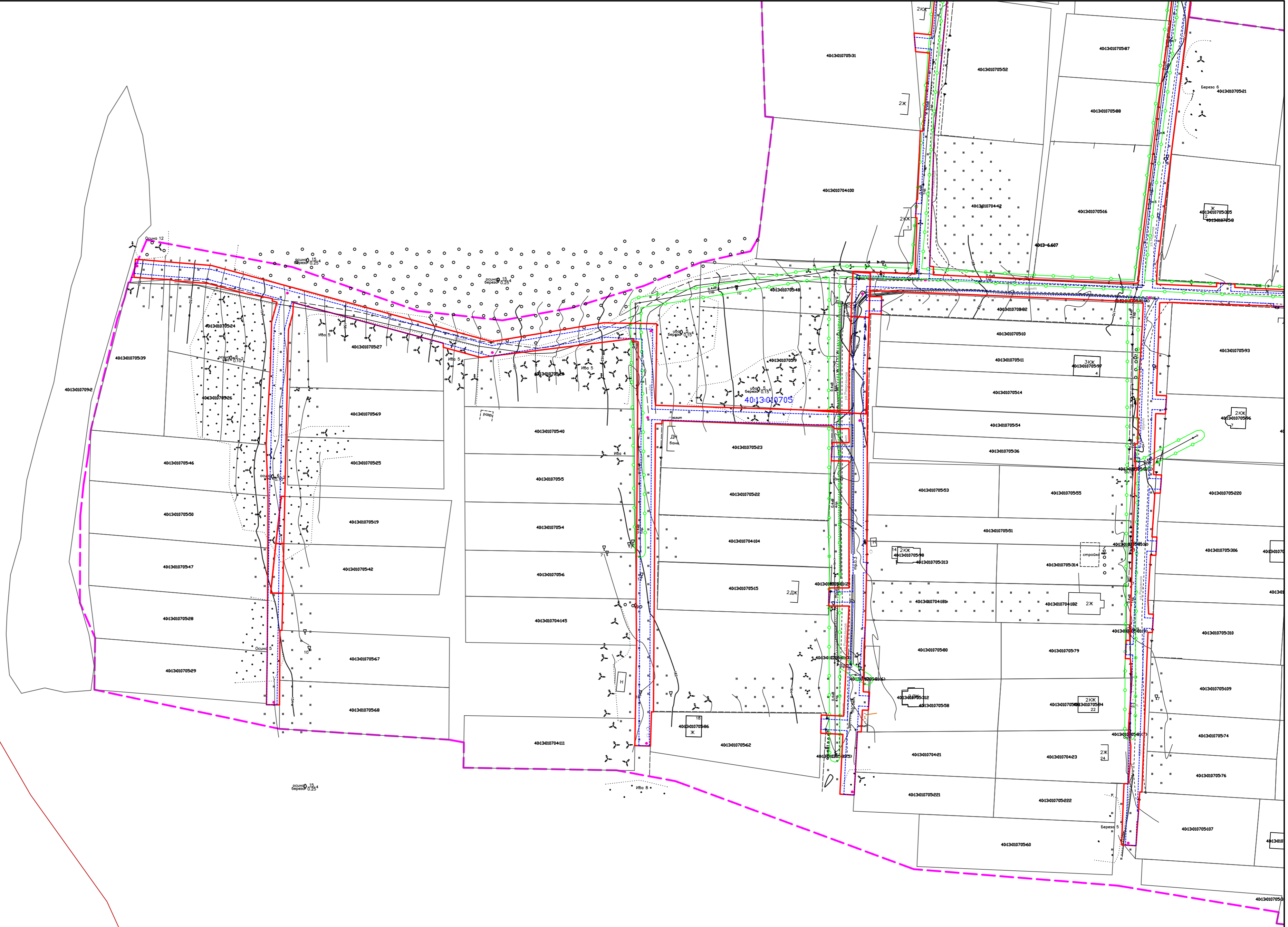
Изм.					Кол.уч.					Лист N					год					Подпись					Дата																																																																										
Разработал										Фатеева										10.23										Материалы по обоснованию проекта										Стадия					Лист					Листов																																																	
Проверил										Смирнов										10.23										Графическая часть										П					2					5																																																	
Чертеж по обоснованию проекта																									Межевания																									М 1:1000																									000 "Онега-Юст"																								

Согласовано

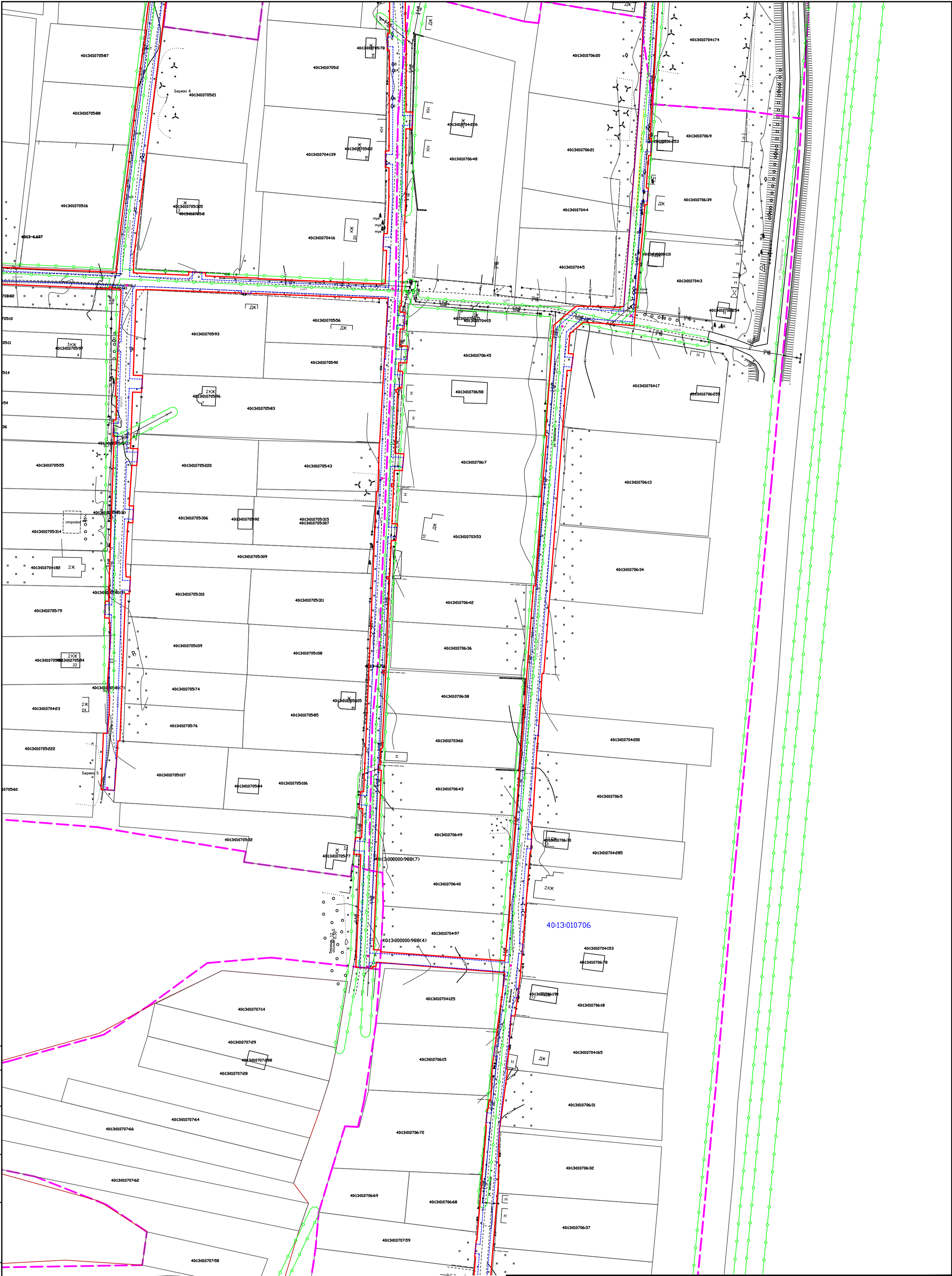
Инв. N подл.	Подл. и дата	Взам. инв. N			

Условные обозначения

- - границы публичного сервитута, подлежащего установлению
- - границы зон с особыми условиями использования территорий
- - границы охранной зоны проектируемого газопровода
- - границы существующих участков по сведениям ЕГРН
- - границы кадастрового квартала
- - границы населенных пунктов
- 40:13:0000000:10 - номер земельного участка по сведениям ЕГРН
- 40:13:0000000 - номер кадастрового квартала

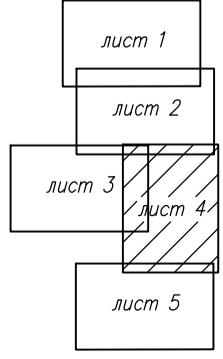


Изм.	Кол.уч.	Лист N	год	Подпись	Дата	Уличные газопроводы дер.Астреево Малоярославецкого района			
	Разработал	Фатеева	10.23			Материалы по обоснованию проекта межевания территории Графическая часть	Стадия	Лист	Листов
	Проверил	Смирнов	10.23				П	3	5
						Чертеж по обоснованию проекта межевания М 1:1000	000 "Онега-Юсм"		



Условные обозначения

- - границы публичного сервитута, подлежащего установлению
- - - - границы зон с особыми условиями использования территорий
- - - - границы охранной зоны проектируемого газопровода
- - границы существующих участков по сведениям ЕГРН
- - - - границы кадастрового квартала
- - границы населенных пунктов
- 4013:0000000:10 - номер земельного участка по сведениям ЕГРН
- 4013:0000000 - номер кадастрового квартала

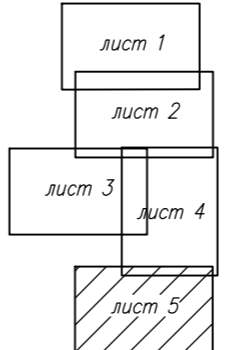


Изм.	Кол.уч	Лист N	год	Подпись	Дата	Уличные газопроводы дер.Астреево Малоярославецкого района			
Разработал	Фатеева				10.23	Материалы по обоснованию проекта межевания территории Графическая часть	Стадия	Лист	Листов
Проверил	Смирнов				10.23		П	4	5
Чертеж по обоснованию проекта межевания М 1:1000							ООО "Онега-ЮСМ"		

Согласовано	Инв. N подл.	Полл. и дата	Взам. инв. N



- Условные обозначения
- - граница публичного сервитута, подлежащего установлению
 - - границы зон с особыми условиями использования территорий
 - - границы охранной зоны проектируемого газопровода
 - - границы существующих участков по сведениям ЕГРН
 - - границы кадастрового квартала
 - - границы населенных пунктов
 - 4013-000000010 - номер земельного участка по сведениям ЕГРН
 - 4013-000000010 - номер кадастрового квартала



Изм.	Код.уч.	Лист	№	год	Подпись	Дата
		Разработал	Фатеева		<i>[Signature]</i>	10.23
		Проверил	Смирнов		<i>[Signature]</i>	10.23

Уличные газопроводы дер.Астреево Малоярославецкого района					
Материалы по обоснованию проекта межевания территории Графическая часть			Стадия	Лист	Листов
Чертеж по обоснованию проекта межевания М 1:1000			П	5	5
ООО "Онега-Юст"					

Согласовано
 Инв. N подл.
 Подл. и дата
 Взам. инв. N
 301070707